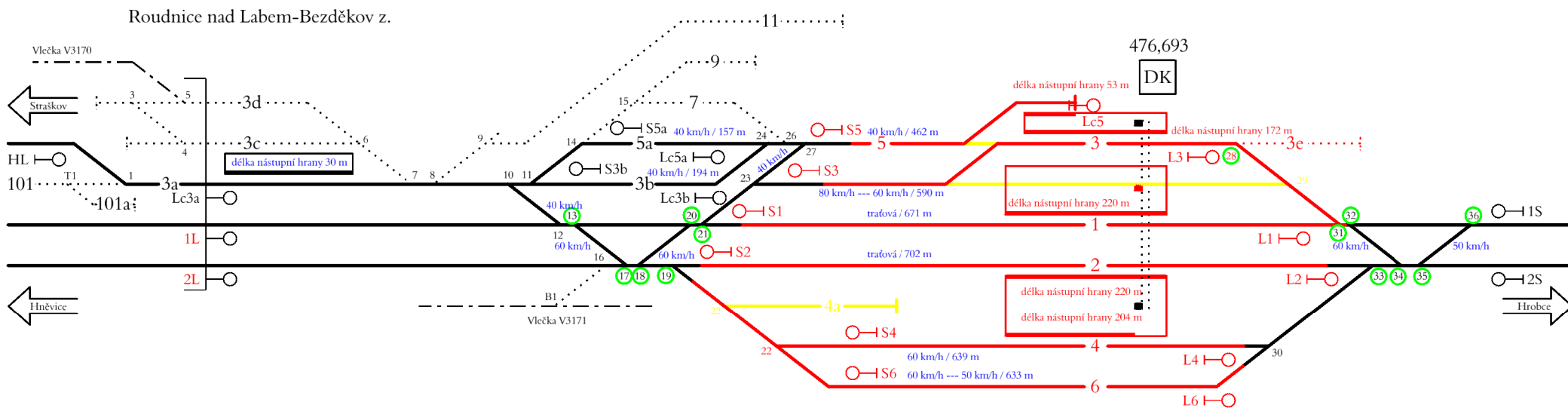






# Schéma navrhovaných úprav ŽST Roudnice nad Labem



návestidlo	km poloha
HL	474,911
Lc3a	475,325
1L	475,325
2L	475,325
S3b	475,774
S5a	475,802
Lc5a	475,959
Lc3b	475,968
S1	476,082
S2	476,082
S3	476,100
S5	476,109
S4	476,082
S6	476,082

návěstidlo	km poloha
1S	477,315
2S	477,315
L1	476,753
L2	476,783
L3	476,700
Lc5	476,581
L4	476,727
L6	476,723

Legenda:

- |   |                   |   |   |
|---|-------------------|---|---|
|  | dopravní kolej    |  | nástupiště s vyznačenou nástupní hranou |
|  | manipulační kolej |  | úrovňový přechod, podchod               |
|  | vlečka            |  | demolice                                |
|  | návěstidlo        |  | nová výstavba                           |

EOV